

РЕПУБЛИКА СРБИЈА
АУТОНОМНА ПОКРАЈИНА ВОЈВОДИНА
ГРАД ПАНЧЕВО
ГРАДСКА УПРАВА
СЕКРЕТАРИЈАТ ЗА УРБАНИЗАМ, ГРАЂЕВИНСКЕ,
СТАМБЕНО-КОМУНАЛНЕ ПОСЛОВЕ И САОБРАЋАЈ
БРОЈ: V-15-350-121/2018
Панчево, 27.09.2021. год.
Трг краља Петра I 2-4

ЈАВНО ПРЕДУЗЕЋЕ "УРБАНИЗАМ"
ПАНЧЕВО
БРОЈ: 01-1020/2017-8/10
ДАТУМ: 28-09-2021

ЈП "Урбанизам"
Панчево

Предмет: Достава примедби пристиглих у току јавног увида у Нацрт Измене и допуне Плана генералне регулације проширена Миса са гробљем (Целина 3) у Панчеву.

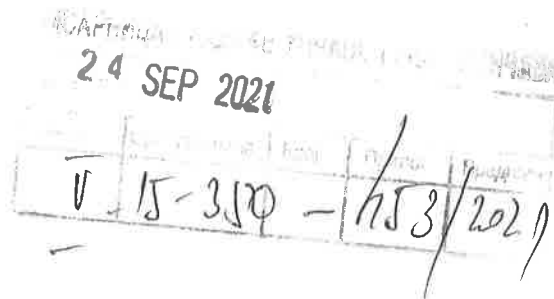
Прослеђујемо Вам примедбе на наведени Нацрт Плана, достављене од стране Вељовић Мирка (четири примедбе), МЗ "Младост", групе грађана и Дишовић Милића, пристигле у току јавног увида.

Прилог: Примедбе

Секретар
Јасминка Павловић, дипл. правник



GRAD PANČEVO
SEKRETERIJAT ZA STAMBENO
KOMUNALNE POSLOVE I URBANIZAM
GRADA PANČEVO
KOMISIJI ZA PLANOVE



INICIJATIVA ZA IZMENU PLANA PGR CELINA 3

Grupa građana koji su vlasnici parcela iza pumpe Tank samoinicijativno se dogovorila 2012 god. da svaki vlasnik parcele bez naknade ustupi deo svoje parcele u širini od 5.0 m radi izgradnje puta do tih parcela. Put je iste godine i izgrađen u širini od 5.0 m. Vlasnici parcela su deo parcele od puta do kanala prodali i na tim parcelama su izgrađeni razni stambeni objekti. Planom je predviđena ulica br.242 koja sa svojom regulacijom delimično obuhvata izgrađeni put. Predlažemo da se novom regulacijom izgrađeni put obuhvati u celosti. Vlasnici parcela su dali pismenu saglasnost da se instalacije kanalizacije i vode izvedu u trasi izgrađenog puta. Ulična rasveta je izvedena duž donje ivice postojećeg puta koja bi prema planu izloženom na javnom uvidu u koliko se ne usvoje navedeni zahtevi ostala 5 m u privatni parcelama.

Većina vlasnika je prodala delove parcela od postojećeg puta do kanala pre plana i one su ograđene što se vidi na priloženim fotografijama.

1. Damjanović Dušan , Novoseljanski put 30 , br.parcele : 11819/4
2. Držajić Nikola , Novoseljanski put 36 , br.parcele : 11821/1
3. Držajić Dragan , Novoseljanski put 36 , br.parcele : 11821/2
4. Vasić Neđeljka , Novoseljanski put 36 , br.parcele : 11821/9
5. Kukulj Milan , Novoseljanski put 38 , br.parcele : 11821/1
6. Veljić Žika , Kajmakealanska br , br.parcele : 11823/26
7. Petrović Đura , Kajmakčalanska br. , br.parcele : 11823/11
8. Tegeltija Jela , Novoseljanski put 42 , br.parcele : 11823/10
9. Tegeltija Boža , Novoseljanski put 42 , br.parcele : 11823/17
10. Arbutina Željko , Pelisterska bb , br.parcele : 11824/4
11. Kukulj Čedomir, Novoseljanski put 38 , br.parcele : 11821/1


Dostaviti:

1. Komisiji za planove Grada Pančeva

Prilog: - Fotografije postojećeg stanja
- Situaconi plan predloga izmene
- Zapisnik od 16.08.2002 god

Grupa građana

Pančevo, 24.09.2021.god.



ZAPISNIK

Grupa građana sa Novoseljanskog puta samoinicijativno se dogovorila da svaki vlasnik bez nadoknade ustupi deo svog poljoprivrednog zemljišta u širini od pet metara u cilju prolaska puta preko navedenih parcela koji će služiti za opštu namenu. Vlasnici parcela preko kojih prelazi put svojim potpisom prihvataju obavezu da ustupaju deo svoje parcele za potrebe izgradnje puta za opštu namenu.

1. Damjanović Dušan , Novoseljanski put 30 , br.parcele :11819/4
2. Držajić Nikola , Novoseljanski put 36 , br.parcele :11821/1
3. Držajić Čedomir , Novoseljanski put 36 , br.parcele :11821/2
4. Vasić Neđeljka , Novoseljanski put 36 , br.parcele :11821/9
5. Kukolj Milan , Novoseljanski put 38 , br.parcele :11821/1
6. Veljić Žika , Kajmakčalanska br , br.parcele : 11823/26
7. Petrović Đura , Kajmakčalanska br. , br.parcele :11823/11
8. Tegeltija Jela , Novoseljanski put 42 , br.parcele :11823/10
9. Tegeltija Boža , Novoseljanski put 42 , br.parcele :11823/17
10. Arbutina Željko , Pelisterska bb , br.parcele :11824/4
11. Kukolj Čedomir, Novoseljanski put 38 , br.parcele :11821/1

Dostaviti:

1. MZ "MLADOST"
2. JP "GEORAD"-Pančevo
3. JP "DIREKCIJA"-Pančevo

MZ "MLADOST"
Slobodan Opačić

GRAD PANČEVO
SEKRETERIJAT ZA STAMBENO
KOMUNALNE POSLOVE I URBANIZAM
GRADA PANČEVO
PANČEVO

11 SEP 2017

5-15-350

PREDMET:

INICIJATIVA ZA IZMENU PLANA PGR CELINA 3

Grupa građana koji su vlasnici parcela iza pumpe Tank samoinicijativno se dogovorila 2012 god. da svaki vlasnik parcele bez naknade ustupi deo svoje parcele u širini od 5.0 m radi izgradnje puta do tih parcela. Put je iste godine i urađen u širini od 5.0 m. Vlasnici parcela su deo parcele od puta do kanala prodali i na tim parcelama su izgrađeni razni stambeni objekti. Planom je predviđena ulica br.242 koja sa svojom regulacijom delimično obuhvata izgrađeni put. Predlažemo da se novom regulacijom izgrađeni put obuhvati u celosti.

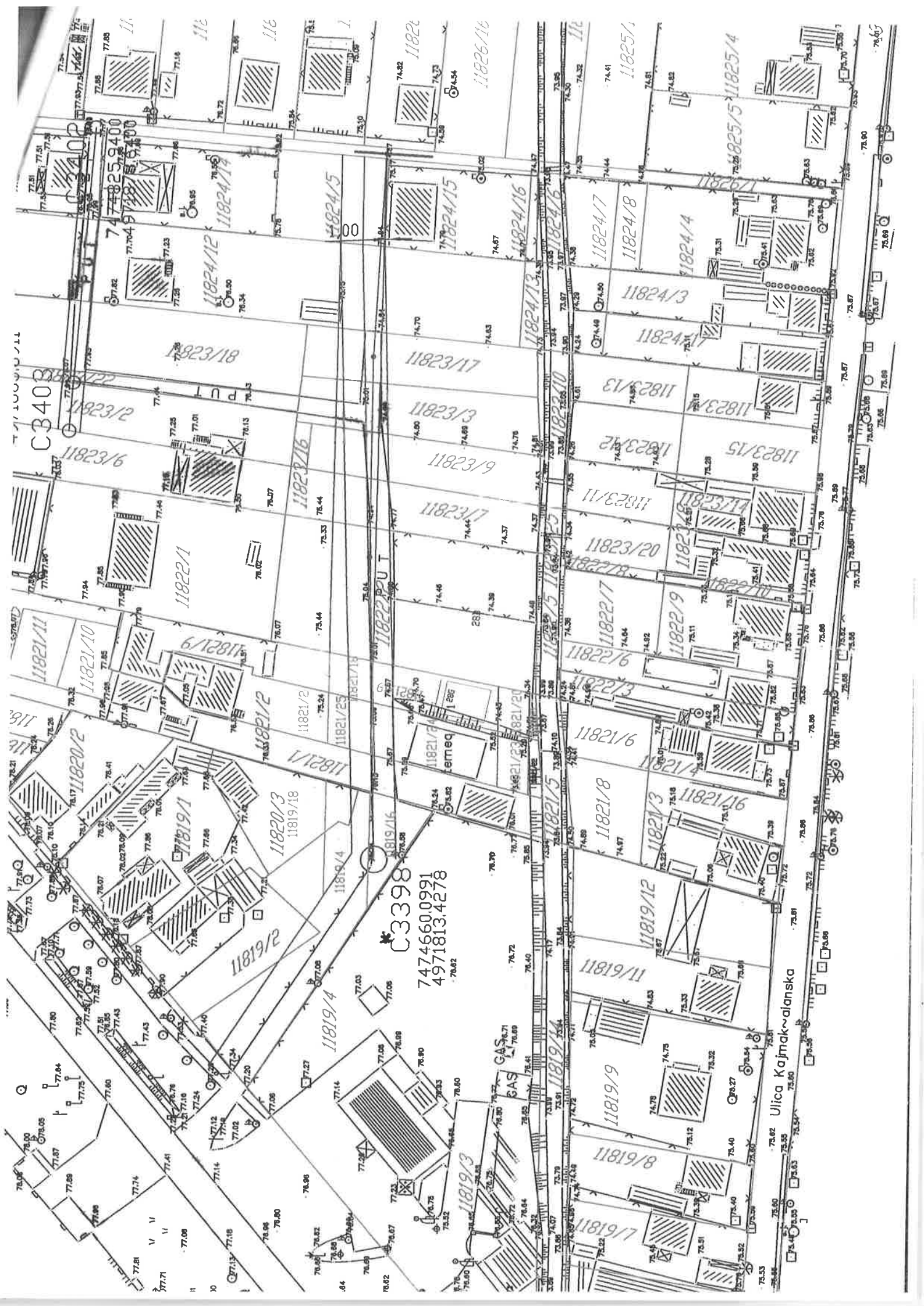
Preko istih parcela pored kanala predviđena je saobraćajnica 241 širine 7 m kao prilazni put za čišćenje kanala. Obzirom da je predviđena saobraćajnica 233 sa druge strane kanala za istu namenu predlažemo da se saobraćajnica 241 ukine od tačke C3 405 do C3 394 jer se na trasi nalazi više izgrađenih objekata, a nema potrebe da se obostrano radi put za potrebe čišćenja kanal.

Predlažemo da se postojeća ulica (Pelisterska) 243 spoji sa (Kjamačalanskom) 231 jer i sada funkcioniše prolaz nedovoljne širine preko postojeće parcele 11826 (nekategorisani put).

Pančevo 11.07.2017 god.

Grupa građana sa Novoseljanskog puta





C3403

C3398
7474660.0991
49718134278

Ulica Kajmakčanska

Search for map data



11823/36

11823/28

11823/38

11823/16

11823/17

11823/3

11823/9

11823/7

11823/10

11823/13

11823/12

11823/11

11822/2

11821/26

11821/17

11821/25

11821/18

11821/24

11821/19

11821/23

11821/20

11821/22

11821/21

11822/5

11822/7

11822/8

11821/6

11821/8

11819/12

11819/11

11819/16

11819/17

11819/19

11819/10

77.25

76.80

76.80

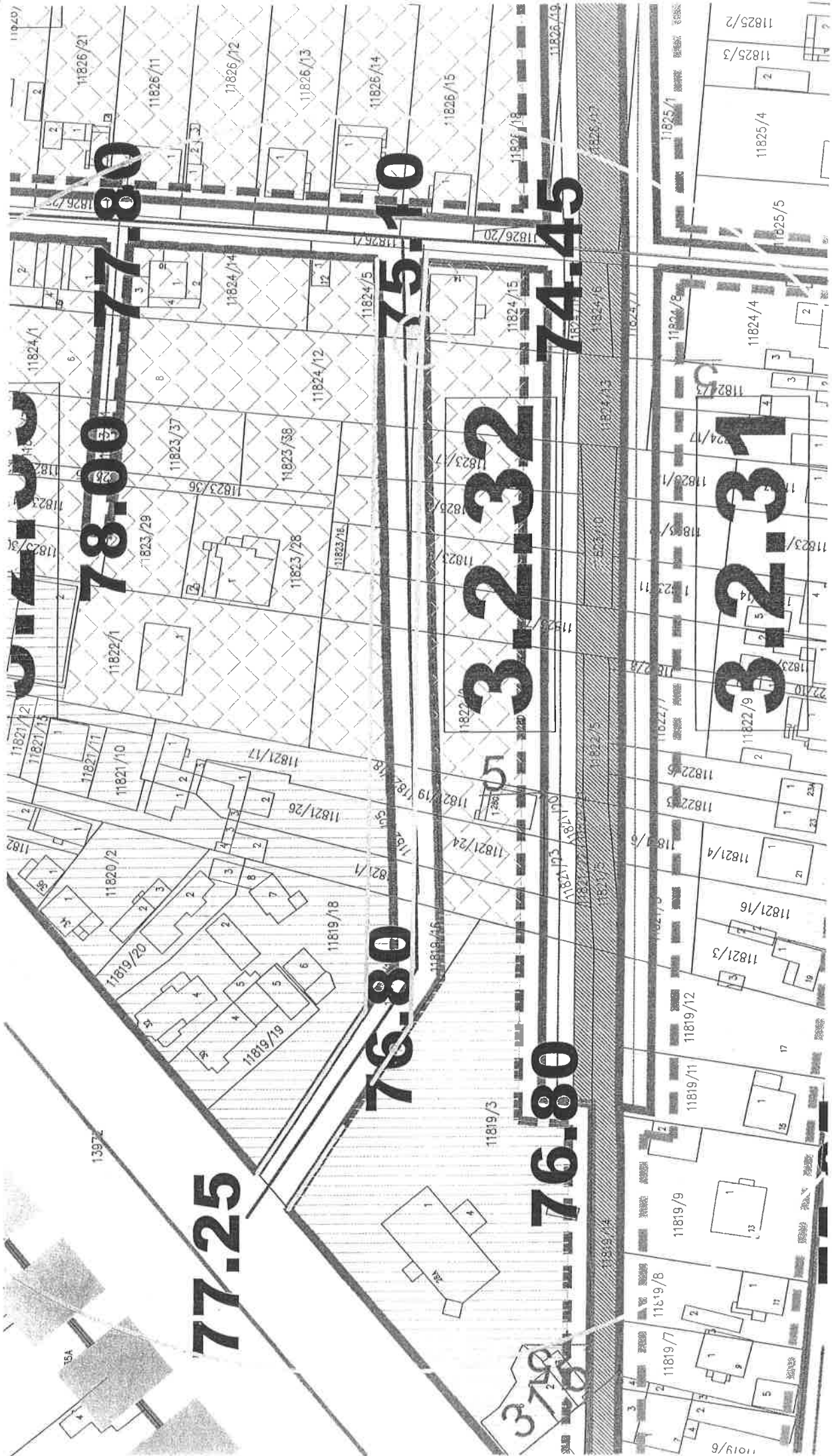
78.00

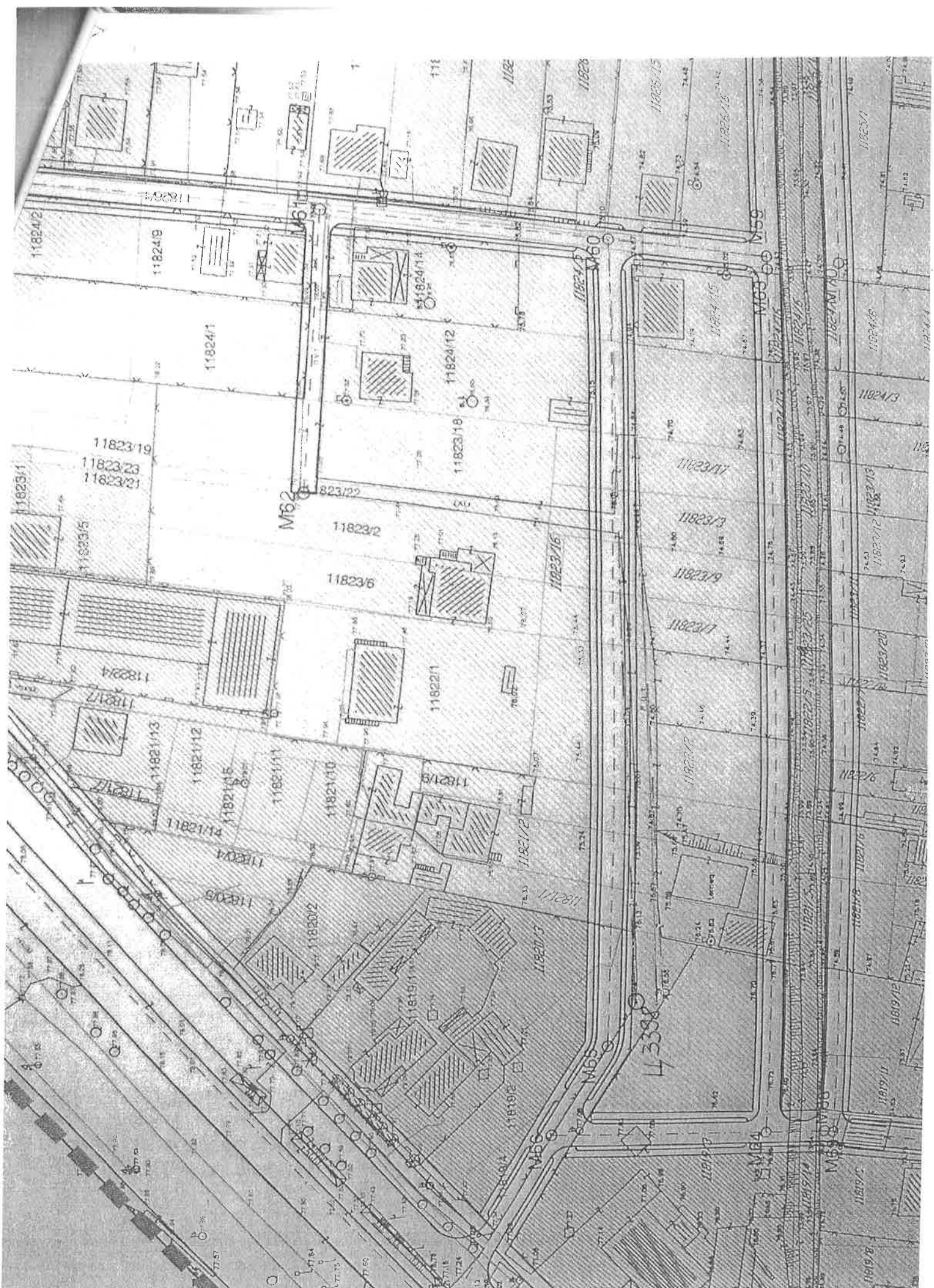
75.10

74.45

32.32

32.31





ОПШТИНА ГРАДСКА УПРАВА ГРАДА ПАНЧЕВО

24 SEP 2021				
Издао	Организација	Број	Прилог	Враћено
		11-3579		121/2018

Секретаријат за урбанизам грађевинске, стамбено-комуналне
послове и саобраћај

Јавна расправа

MISA - 3

У подужем разговору и договору између Министарства за грађевину и саобраћаја са једне стране и локалне самоуправе града – Панчева са друге стране је пронађена могућност обилазнице железничког теретног саобраћаја ван насеља у самом граду. Понуђене су три варијанте за решавање тог проблема, те се постигла начелна могућност и сагласност да се приступи изградњи обилазнице железничког саобраћаја ван града по варијанти 1.2.

Знамо да садашња траса индустријског железничког колосека пролази кроз насеље самог града, те настају велики проблеми за живот самих грађана.

УДРУЖЕЊЕ ГРАЂАНА

МЕСНА ЗАЈЕДНИЦА "МЛАДОСТ"

Денко Тончев

Србијанска 65А



У Панчеву: 24.09.2021.

24 SEP 2021

Република Србија
АУТОНОМНА ПОКРАЈИНА ВОЈВОДИНА
Град Панчево
Градска управа Панчево
Панчево, Трг Краља Петра I

V-15-350-124/2018

ПРЕДЛОГ ПЛАНСКОГ РЕШЕЊА ЗА ПОВЕЗИВАЊЕ ЛИЧКЕ УЛИЦЕ И
КОЗАРАЧКЕ УЛИЦЕ (БАЧКОМ УЛИЦОМ) ПРЕКО МАКЕДОНСКЕ И
ВОЈВОЂАНСКЕ УЛИЦЕ

Предмет: Поновни јавни увид нацрта Измене и допуне Плана генералне регулације
проширена Миса са гробљем (Целина 3) Панчево

Поштовани,

Имајући у виду да је у овом делу насеља Стара Миса односно уз Баваништански пут планирана пословна зона, предлажемо да се повеже Личка улица са Козарачком улицом преко Македонске и Војвођанске улице, Бачком улицом, чиме би наведена зона добила на пословности.

Напомињемо да се на планираној траси налазе катастарске парцеле у јавној својини града Панчева (које су неким ранијим планом већ планиране за наведену улицу).

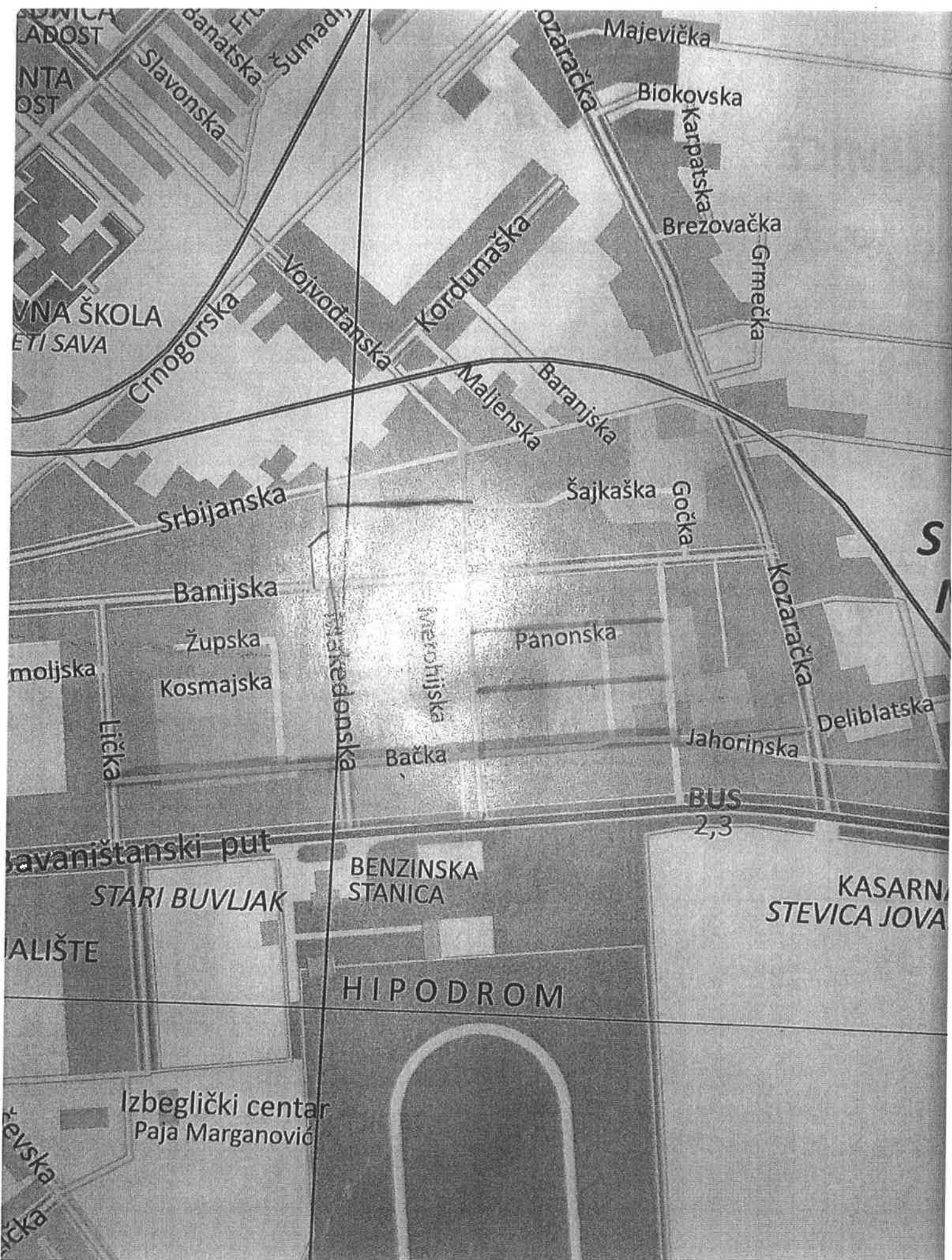
С тим у вези, навешћу само неке катастарске парцеле које су мени познате а налазе се у јавној својини града Панчева, КП 4886/32 површине 317 м², 4886/43 површине 778 м², 4890/25 површине 516 м², 4893/13 површине 1363 м² што је укупно 2974 м². Мишљења сам да је предлог основан и сматрам да би било од значаја како за насеље и мештане Старе Мисе тако и за град Панчево.

На крају, молим Вас да детаљно и пажљиво проучите предложено решење а ја Вам стојим на располагању, како за заказивање састанка тако и за било коју другу консултацију на ову тему.

Прилог: Скица бачке улице.-

У Панчеву, дана 23.09.2021. године
ул. Баваништански пут бр.117/а

Милић Дишовић
064/555-41-16



Република Србија
АУТОНОМНА ПОКРАЈИНА ВОЈВОДИНА
Град Панчево
Градска управа Панчево
Панчево, Трг Краља Петра Првог

24 SEP 2021

V-15-350-121/2018

**ПРИМЕДБА ПЛАНског РЕШЕЊА ДА МАКЕДОНСКА УЛИЦА ПОВЕЖЕ
БАВАНИШТАНСКИ ПУТ КРОЗ БАНИЈСКУ УЛИЦУ И СРБИЈАНКУ УЛИЦУ
ЗАДРЖАВАЊЕМ ПРАВЦА**

**Предмет: Поновни јавни увид нацрта Измене и допуне Плана генералне регулације
проширена Миса са гробљем (Целина 3) Панчево**

Поштовани,

Имајући у виду је поновни јавни увид за нацрт Измене и допуне Плана генералне регулације проширена Миса са гробљем – Целина 3 у Панчеву, објављен дана 27.08.2021. године, а у циљу свог личног доприноса за активно учешће у изради наведеног нацрта, предлажем да се катастарска парцела 2210/4 површине 352м² и објекти изграђени на истој у улици Банијска 43, које су у мом власништву, буду експроприсане, како би Македонска улица задржала правац из смера Баваништанског пута кроз Банијску улицу према Србијанској улици, што сматрам да би било од значаја како за насеље тако и за све мештане Старе Мисе.


Прилог: списи.-

У Панчеву, дана 24.09.2021. године

ул. Банијска број 80

Мирко Вељовић

063/610-804



24 SEP 2021

Република Србија
АУТОНОМНА ПОКРАЈИНА ВОЈВОДИНА
Град Панчево
Градска управа Панчево
Панчево, Трг Краља Петра I

V-15-350+121/2018

**ПРЕДЛОГ ПЛАНСКОГ РЕШЕЊА ЗА ПОВЕЗИВАЊЕ ЛИЧКЕ УЛИЦЕ И
КОЗАРАЧКЕ УЛИЦЕ (БАЧКОМ УЛИЦОМ) ПРЕКО МАКЕДОНСКЕ И
ВОЈВОЂАНСКЕ УЛИЦЕ**

Предмет: Поновни јавни увид нацрта Измене и допуне Плана генералне регулације
проширена Миса са гробљем (Целина 3) Панчево

Поштовани,

Имајући у виду да је у овом делу насеља Стара Миса односно уз Баваништански пут планирана пословна зона, предлагемо да се повеже Личка улица са Козарачком улицом преко Македонске и Војвођанске улице, Бачком улицом.

Напомињемо да се на планираној траси налазе катастарске парцеле у јавној својини града Панчева (које су неким ранијим планом планиране за наведену улицу). Навешћу само неке катастарске парцеле које су јавној својини града Панчева, КП 4886/32 површине 317 м², 4886/43 површине 778 м², 4890/25 површине 516 м², 4893/13 површине 1363 м² што је укупно 2974 м².

На крају, молим Вас да детаљно и пажљиво проучите предложено решење а ја Вам стојим на располагању и за заказивање састанка или за било коју консултацију на ову тему.

Прилог: -Скица Бачке улице и плана.


У Панчеву, дана 24.09.2021. године

ул. Банијска бр. 80

Мирко Велковић

Мирко Велковић

063/610-804



Република Србија
АУТОНОМНА ПОКРАЈИНА ВОЈВОДИНА
Град Панчево
Градска управа Панчево
Панчево, Трг Краља Петра Првог

124 SEP 2021

V-15-350-121/2018

ПРИМЕДБА ПЛАНСКОГ РЕШЕЊА ЗА ФОРМИРАЊЕ ПАРАЛЕЛНЕ УЛИЦЕ СА
ПАНОНСКОМ И ДЕЛИБЛАТСКИМ ПУТЕМ

Предмет: Поновни јавни увид нацрта Измене и допуне Плана генералне регулације
проширена Миса са гробљем (Целина 3) Панчево

Поштовани,

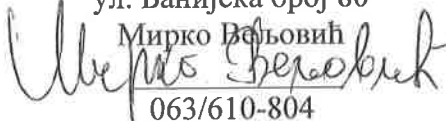
Имајући у виду да је поновним јавним увидом објављеним дана 27.08.2021. године
остало при предлогу формирања улица из Војвођанске а то су Панонска и Бачка
(сада Делиблатски пут), предлажем да се формира још једна паралелна улица између
њих, узимајући у обзир да је у неким ранијим плановима била предвиђена
(Делиблатска улица) и тиме би комшије имале могућност приласка својим
парцелама из Војвођанске улице.

Прилог: списи.-

У Панчеву, дана 24.09.2021. године

ул. Банијска број 80

Мирко Војновић



063/610-804

Република Србија
АУТОНОМНА ПОКРАЈИНА ВОЈВОДИНА
Град Панчево
Градска управа Панчево
Панчево, Трг Краља Петра I

24 SEP 2021

V-15-3570-121/2018

**ПРИМЕДБА ДА СЕ КАТАСТАРСКА ПАРЦЕЛА ПРОГЛАСИ ПАРЦЕЛОМ ЈАВНЕ
НАМЕНЕ НА СТЕЧЕНО ПРАВО ПО ОСНОВУ ГРАЂЕВИНСКЕ ДОЗВОЛЕ**

Предмет: Поновни јавни увид нацрта Измене и допуне Плана генералне регулације
проширена Миса са гробљем (Целина 3) Панчево

Поштовани,

власник сам озакоњене непокретности-објекта на катастарској парцели 4897/4 КО Панчево. Према грађевинској дозволи број IV 08-351/299-93 од 21.04.1993. године издатој од стране Одељења за комуналне, стамбене, грађевинске послове, урбанизам и заштиту животне средине, објекат је пројектован и грађен тако да је окренут према Војвођанској улици односно улаз у наведени објекат-непокретност је из кп 4897/2 која је и даље у приватном власништву.

У складу са тадашњим урбанистичким планом града Панчева, Дирекција (Фонд) је сачинила споразум о депоседирању земљишта дана 14.05.1992. године са власником кп бр. 4897/7, 4897/9 и 4897/8 К. О. Панчево, које су све настале из кп 4897/2.

Депоседирањем земљишта односно катастарска парцела 4897/7 планом је предвиђена за Панонску улицу из Војвођанске улице а катастарска парцела 4897/9 предвиђена је за изградњу трафостанице за потребе Електродистрибуције чиме би се уједно омогућио и улаз у објекат-непокретност изграђен на основу грађевинске дозволе број IV 08-351/299-93 од 21.04.1993. године.

С тим у вези, имајући у виду да су катастарске парцеле 4894/1 и 4895 КО Панчево прешле у јавну својину града Панчева дана 21.06.2021. године, (Војвођанска улица од Баваништанског пута до Банијске улице) овим поновним јавним увидом се стичу ПРАВНИ УСЛОВИ да се плански односно у складу са издатом грађевинском дозволом број IV 08-351/299-93 омогући улаз у озакоњени објекат изграђен на катастарској парцели 4897/4 по основу стеченог права.

Обраћам Вам се поново (први допис сам поднео дана 19.05.2021. годину у ЈП „Урбанизам“) са циљем да заједно пронађемо оптимално законско решење које се већ годинама безуспешно тражи, при чему напомињем да ја све то време трпим несагледиву и огромну штету између осталог улазимо из сутерена што представља велики проблем за све укућане.

Управо из наведеног разлога, а како ова ситуација не сме остати нерешена, као могућност предлажем да се катастарска парцела 4897/2 површине 333 м² или део катастарске парцеле прогласи парцелом јавне намене по основу стеченог права у

складу са грађевинском дозволом број IV 08-351/299-93 од 21.04.1993. године односно препарцелише заједно са катастарском парцелом 4897/9 површине 73м² тако да се катастарска парцела 4897/9 (која је иначе била предвиђена за трафостаницу) нађе између катастарских парцела 4897/2 и 4897/7 (или припоји катастарској парцели 4897/7), при чему власник катастарске парцеле 4897/2 задржава исту површину уз евентуално померање регулационе линије а објекту изграђеном на катастарској парцели 4897/4 на основу издате грађевинске дозволе у складу са стеченим правом омогући привођење намени.

Такође, имајући у виду да сте као орган локалне самоуправе проузроковали нежељену ситуацију, предлажем Вам и другу могућност која се огледа у томе да уз ваше посредовање откупим оптимални део површине од власника катастарске парцеле 4897/2 која би се евентуално прогласила површином јавне намене (по тржишној вредности процењеној од стране пореске управе) како би се наведена површина припојила катастарској парцели 4897/4 у складу са издатом грађевинском дозволом и стеченим правом.

Напомињем да ће се решењем ове ситуације стећи услови да кп 4897/5 пређе у јавну својину града Панчева, те да ће се створити могућност формирања Панонске улице.

На крају, молим Вас да детаљно и пажљиво проучите оба предложена решења и да на обострано задовољство у најскоријем року пронађемо решење за ову нежељену ситуацију која мени заиста ствара штету огромних размера, а ја Вам стојим на располагању и за заказивање састанка или за било коју консултацију на ову тему.

Прилог: фотографије катастарских парцела 4897/7, 4897/2 и објекта на катастарској парцели 4897/4 из Војвођанске улице,-

У Панчеву, дана 24.09.2021. године
ул. Банијска бр.80

mveljovic79@gmail.com

Мирко Велјовић

063/610-804

DRUSTVENI FOND GRADJEVINSKOG
ZEMLJISTA I PUTEVA OPŠTINE
P A N Č E V O
BROJ: 05.45.14.92
Pančevo, 14.05.1992.godine
DJ/NZ

S P O R A Z U M
O ISPLATI NAKNADE ZA DEPOSEDIRANO ZEMLJIŠTE

Zaključen dana 14.05.1992.godine između:

DRUSTVENOG FONDA GRADJEVINSKOG ZEMLJISTA I PUTEVA OPŠTINE PAN-
ČEVO (u daljem tekstu: Fond) koga zastupa direktor Stojanović
Milan s jedne strane i

STOJANOVIĆ LJILJANE iz Pančeva, ul. Banijska br.78 (u daljem tek-
stu: Raniji korisnik), s druge strane.

Član 1.

Konstatuje se da je pred nadležnim organom uprave SO Pančevo
u toku postupak deposediranja parcela top.br. 4897/7 od 81 m2,
4897/9 od 73 m2 i 4897/8 od 265 m2 K.O. Pančevo u naselju "Misa
vinogradi", u radi privođenja nameni prema Odluci o detaljnom
urbanističkom planu MZ "Mladost" Pančevo.

dec 24 TC

MR 6.11.92

Član 2.

Fond se obavezuje da na ime naknade za predmetno zemljište ra-
nijem korisniku isplati naknadu u ukupnom iznosu od 310.060,00
dinara (slovima: tristadesethiljadasezedesetdinara) u roku od 8
dana od dana donošenja odluke Upravnog odbora Fonda.

Član 3.

Raniji korisnik je saglasan da će isplatom iznosa iz čl.2. ovog
Sporazuma u potpunosti biti namiren u pogledu naknade za pred-
metno zemljište i da drugih potraživanja po ovom osnovu prema
Fondu nema.

Član 4.

Fond se obavezuje da putem veštaka izvrši procenu zasada na pred-
metnom zemljištu i da naknadu za isto izvrši nakon donošenja
odluke Upravnog odbora.

Član 5.

Ovaj Sporazum je sačinjen u šest razgovetnih primeraka od kojih
se 2 nalaze kod ranijeg korisnika, a 4 kod Fonda.

RANIJI KORISNIK

Ljiljana Stojanović



Stojanović Milan, dipl.ing.

РЕПУБЛИКА СРБИЈА

РЕПУБЛИЧКИ ГЕОДЕТСКИ ЗАВОД

Служба за катастар непокретности Панчево

Број 953-2/2000-618

Датум 3. 11. 2000

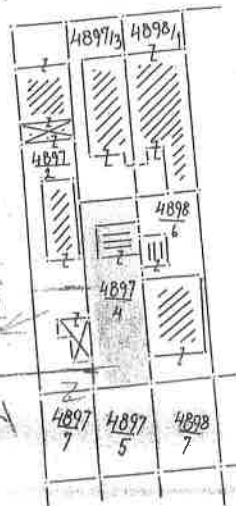
Катастарска општина Панчево

Број поседовног листа 10777

КОПИЈА ПЛАНА

Размера 1: 1000 г. л. 96

ул. Банјска 803411



Корисник:

Република Србија - корисник:
Илићковић Лазар и Илићковић Миланка

Број парцеле	Ознака	Култура	Класа	Потес - звано место	Површина		
					ха	а	м ²
4897/4		з.		БОВАЖ. пут			29
4897/4		з.		и		1	59
						1	88
4897/4		з.				1	29
		з.				1	16
						3	45
4897/7							97

Копија плана је верна радном оригиналу плана и последњем стању у катастарском оперативу.

Копирао

Панчево 3. 11. 2000

(датум)

Директор

Милош Илић

Обр. 691

Штампа: „Геокарта“ д.о.о. - Београд

KKRESE

SERJ-SRS-SAPV

OPŠTINA PANČEVO

OPŠTINSKI KOMITET ZA STAMBENO-

KOMUNALNE POSLOVE URBANIZAM I

ZASTITU ŽIVOTNE SREDINE

BROJ: 04-465/41-86

Pančevo, 16.3.1987.g.

Z A P I S N I K

se usmene rasprave u predmetu pokušaja sporazumnog utvrđivanja naknade zadeposidirano gradjeinske zemljište korisnika od Petrov Desanke rođj. Margan iz Jarkovca.

P R I S U T N I

SLUŽBENO LICE

Mihajlović Margita

ZAPISENIČAR

Vasić Djurdjina

STRANKE

1. Za opštinu Pančevo
zamenik OJP
Šivčev Dušan
2. Po overenoj punomoći
za Petrov Desanku sin
Lujanov Milenko, Pvo.
M.Gorkog 23

Raspravi prisustvuje predstavnik SIZ-a gradj.zemljišta i komunalnih delatnosti opštine Pančevo, Raketić Magda.

Konstatuje se da je rešenje ovog komiteta br. 04-465/41-86 od 10.2.1987.g. kojim je izuzet iz poseda nacionalizovano neizgrađen gradj.zemljište i odrođjena je predaja novom korisniku opštini Pančevo parcela top.br. 10966/10 njiva površine 3014 m² k.o. Pančevo (stari prem odnosno top.br. 6719 površine 3029 m² k.o. Pančevo vlasništvo društvene svojine s pravom korišćenja Petrov Desanke rođj. Margan, potalo pravo-snažno.

Pristupa zamenik Opštinskog javnog pravobranioca i izjavljuje: Na ime naknade nudi se iznos od 200 din./m² što za površinu od 3029 m² iznosi ukupno 605.800.dinara.

Pristupa stranka i izjavljuje:

Ponudjenu naknadu prihvatom u ime korisnika Petrov Desanke odnosno moje majke uz obavezu deposeđ predamo nakon skidanja ovogodišnjeg zasada i tražim da me ova naknada isplati meni na osnovu priložene punomoći od 23.1.1987.g.

Na osnovu sprovedene rasprave na osnovu postignute saglasnosti stranke zaključuju sledeći

S P O R A Z U M

1. Obavezuje se SIZ gradj.zemljišta i komunalnih delatnosti opštine Pančevo da Lujanov Milenko iz Pančeva, kao punomoćniku Petrov Desanke iz Jarkovca, na ime naknade za deposeđirano zemljište parcela top.br. 6719 k.o. Pančevo isplati ukupan iznos od 605.800 dinara i slova: (šestopethiljadadinarasamostotinadinara) u roku od 15 dana od dana donošenja Odluke Izvršnog odbora SIZ-a gradj.zemljišta i komunalnih delatnosti opštine Pančevo.

2. Petrov Desanka se obavezuje da posed predmetne parcele preda nakon skidanja useva u 1987.g.

3. Stranke saglasno konstatuju da drugih međusobnih potraživanja po osnovu izvršenog deposeđiranja nemaju.

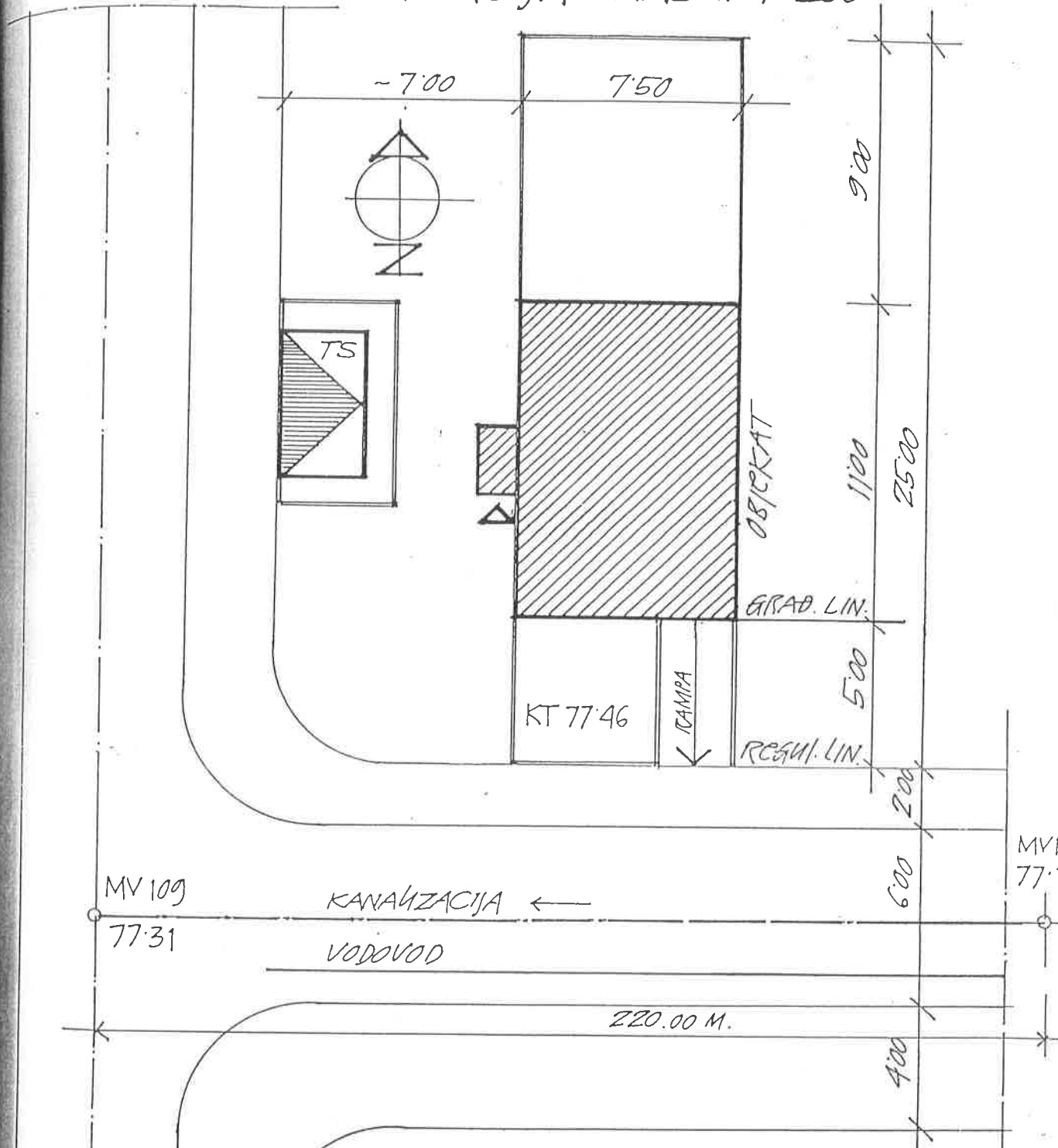
SLUŽBENO LICE

ZAPISENIČAR

STRANKE




SITUACIJA · RAZM. 1:200



SITUACIJA · R. 1:200

- INDIVIDUALNA STAMBENA ZGRADA
- KIKOVIĆ MILANKA I MILANKO · PANČEVO · BANIJSKA 8.

 "INŽENJERING CENTAR PRO ORBIA" <small>DRUŠTVO U MEŠOVITOJ SVOJINI ZA URBANI INŽENJERING, EKOLOGIJU I POSLOVNE USLUGE · PANČEVO, JNA 13</small>				NAZIV ELABORATA: GLAVNI ARH. GRADJ. PROJEKT INDIV. STAMB. ZGRADE U PANČEVU		
DATUM		IME I PREZIME		POTPIS	NAZIV CRTEŽA:	RAZMERA:
PROJEKTOVAO 03.93		BOROVINICKI, DA		SA	SITUACIJA	1:200
CRTAO		"		SA		LIST BR.: 1.
KONTROLISAO		JUVIČIĆ, J. DIA			INVESTITOR: KIKOVIĆ MILANKA I MILANKO PANČEVO, BANIJSKA 8	BR. 081-035
OVERIO						BR. T. 0.07/93
						UGOVOR



a3.geosrbija.rs

34

